



# TO DO LIST

## GRUYÈRES

**Château Schlass Castle**  
T +41 (0)26 921 21 02  
www.chateau-gruyeres.ch



## MOLÉSON-SUR-GRUYÈRES

**Une montagne de loisirs Dan Freizühberg A mountain of leisure activities**  
T +41 (0)26 921 85 00  
www.moleson.ch



## CHARMEY

**Les Bains de la Gruyère**  
T +41 (0)26 927 67 67  
www.bainsdelagruyere.ch



## BULLE

**Musée gruérien**  
T +41 (0)26 916 10 10  
www.musee-gruerien.ch



## FRIBOURG REGION

**Parc naturel régional Gruyère Pays d'Enhaut Naturpark Ganttrisch, Schwarzwasser La Grande Carrière, Estavayer-le-Lac**  
T +41 (0)26 407 70 20  
www.fribourgregion.ch/parc



## BROC

**Maison Cailler La chocolaterie suisse Die Schweizer Schokoladenfabrik The Swiss Chocolate Factory**  
T +41 (0)26 921 59 60  
www.cailler.ch



## SCHWARZSEE

**La nature en famille Sagenhaft für Familien Pure nature for families**  
T +41 (0)26 412 13 13  
www.schwarzsee.ch



## LES PACCOTS

**Sentiers gourmands Feinschmecker-Platz Gourmet trails**  
T +41 (0)21 948 94 56  
www.les-paccots.ch




## FRIBOURG

**Cathédrale St-Nicolas St. Nikolaus Kathedrale St. Nicholas Cathedral**  
T +41 (0)26 950 11 11  
www.fribourgtourisme.ch



## ROMONT

**Vitromusée Musée Suisse du Verre et des Arts du Verre Museum of Stained Glass and Glass Art**  
T +41 (0)26 652 10 95  
www.vitromusee.ch



## MURTEN

**Ville médiévale et lac Mittelalterliches Städtchen am Murtensee Medieval town at Lake Murten**  
T +41 (0)26 670 51 12  
www.regionmurtensee.ch




## VULLY

**Vignoble Weingebiet Vineyard**  
T +41 (0)26 673 18 72  
www.vully.ch



## KERZERS

**Papillorama Fauna, Flora & Fun**  
T +41 (0)31 756 04 60  
www.papillorama.ch




## ESTAVAYER-LE-LAC

**Cable ski et sports nautiques Cable Ski und Wassersportzentrum Cable Ski and water sports centre**  
T +41 (0)26 662 86 90  
www.estavayer-payere.ch



## AVENCHES

**Arènes romaines Römisches Amphitheater Roman amphitheatre**  
T +41 (0)26 676 99 22  
www.avenches.ch



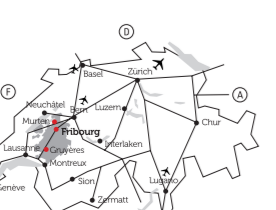
## GLETTERENS

**Village lacustre Pfahlbauerdorf Lakeside Village**  
T +41 (0)78 381 12 23  
www.village-lacustre.ch



## FRIBOURG REGION

Rte de la Glâne 107  
Case postale 1560  
1701 Fribourg  
T +41 (0)26 407 70 20  
information@fribourgregion.ch  
www.fribourgregion.ch



Office de tourisme officiel  
Offizielles Tourismusbüro  
Official tourist office



La Suisse à pied.  
Itinéraires nationaux, régionaux, locaux  
Wanderland Schweiz.  
Nationale, regionale, lokale Routen  
Hiking in Switzerland.  
National, regional, local routes



Réseau pédestre  
Wanderwegen  
Hiking network



La Suisse à vélo.  
Itinéraires nationaux, régionaux, locaux  
Veloland Schweiz.  
Nationale, regionale, lokale Routen  
Cycling in Switzerland.  
National, regional, local routes



La Suisse à VTT.  
Itinéraires nationaux  
Mountainbikeland Schweiz.  
Nationale Routen  
Mountainbiking in Switzerland.  
National routes



Best of - Descriptions au dos de la carte  
Best of - Beschreibungen auf der Rückseite  
Best of - Details on the back of the map



Location de vélos  
Velovermietung  
Rent a bike



Autoroute  
Autobahn  
Motorway



Chemin de fer / Funiculaire  
Bahnlinie / Standseilbahn  
Railway / Funicular



Bus (lignes principales)  
Bus (Hauptstrecken)  
Bus (main lines)



Téléphérique / Télécabine / Télésiège  
Luftseilbahn / Gondelbahn / Sesselbahn  
Cable car / Gondola / Chairlift



Croisière  
Schiffahrt  
Cruise



Plage  
Badesstrand  
Beach



Fromagerie de démonstration  
Schaukäserei  
Demonstration cheese dairy



Point de vue  
Panorama  
Sightseeing



Camping



Gîtes et/ou buvettes  
Berghütten/Bergrestaurants  
Alpine huts and/or restaurants

Printed in Switzerland,  
Fribourg, décembre 18/100'000

EDITEUR  
Union Fribourgeoise du Tourisme, Fribourg

GRAPHISME  
So Graphic Studio, Bulle

PHOTOS  
Pascal Gotschen, Tina Sturzenegger/  
Suisse Tourisme, Marc-André Marmillod,  
Jörgen, Laura Braissant, Aurélie Felli,  
outsideseefree.ch, Editions Bertra,  
Eric Foakes, aerostier.ch, emoiphotos.ch,  
Offices de tourisme de FRIBOURG REGION



plan réalisé par brandmarkservice sa - 11/2018 | base cartographique: OpenStreetMap

1 : 104 000  
0 5 km